













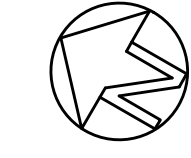
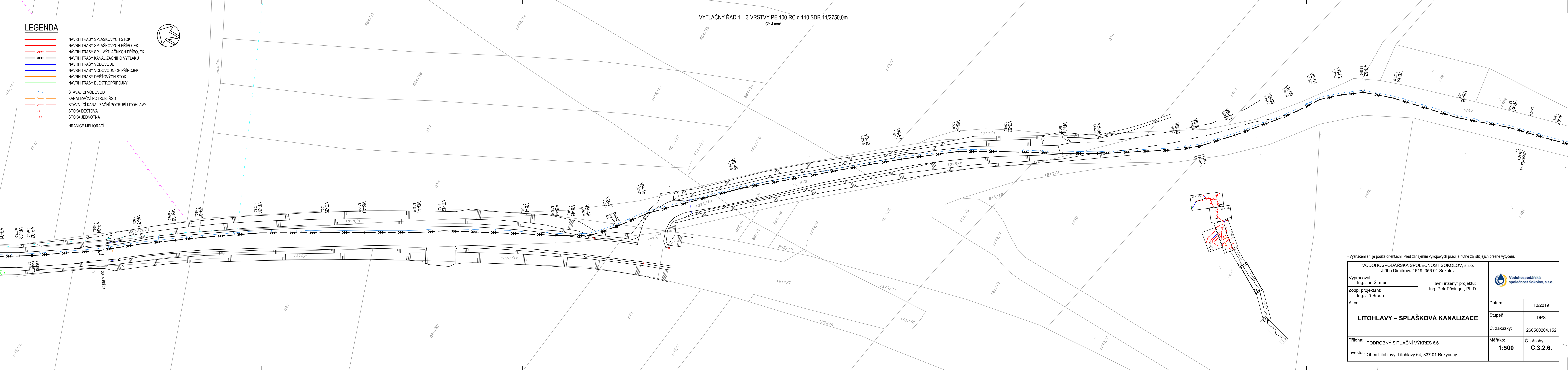


**LEGENDA**


-  NÁVRH TRASY SPLAŠKOVÝCH STOK
-  NÁVRH TRASY SPLAŠKOVÝCH PŘÍPOJEK
-  NÁVRH TRASY SPL. VÝTLAČNÝCH PŘÍPOJEK
-  NÁVRH TRASY KANALIZAČNÍHO VÝTLAKU
-  NÁVRH TRASY VODOVODU
-  NÁVRH TRASY VODOVODNÍCH PŘÍPOJEK
-  NÁVRH TRASY DEŠŤOVÝCH STOK
-  NÁVRH TRASY ELEKTROPŘÍPOJKY
-  STÁVAJÍCÍ VODOVOD
-  KANALIZAČNÍ POTRUBÍ ŘSD
-  STÁVAJÍCÍ KANALIZAČNÍ POTRUBÍ LITOH LAVY
-  STOKA DEŠŤOVÁ
-  STOKA JEDNOTNÁ
-  HRANICE MELIORACÍ



VÝTLAČNÝ ŘAD 1 – 3-VRSTVÝ PE 100-RC d 110 SDR 11/2750,0m  
CY 4 mm<sup>2</sup>



- Vyznačení sítí je pouze orientační. Před zahájením výkopových prací je nutné zajistit jejich přesné výtčení.

VODOHOSPODÁŘSKÁ SPOLEČNOST SOKOLOV, s.r.o. Jiřího Dimitrova 1619, 356 01 Sokolov		 Vodohospodářská společnost Sokolov, s.r.o.
Vypracoval: Ing. Jan Šimer	Hlavní inženýr projektu: Ing. Petr Pösinger, Ph.D.	
Zodp. projektant: Ing. Jiří Braun		Datum: 10/2019 Stupeň: DPS Č. zakázky: 260500204.152
Akce:		Měřítko: 1:500 Č. přílohy: C.3.2.6.
Příloha: PODROBNÝ SITUAČNÍ VÝKRES č.6		Investor: Obec Lithlavy, Lithlavy 64, 337 01 Rokycany